



RÉGION
Nouvelle-
Aquitaine

Plans de situation

*Réunions techniques
le 16/10/2019*

*Comité de suivi
le 17/10/2019*

europe-en-nouvelle-aquitaine.eu



La Nouvelle-Aquitaine et l'Europe agissent ensemble pour votre territoire

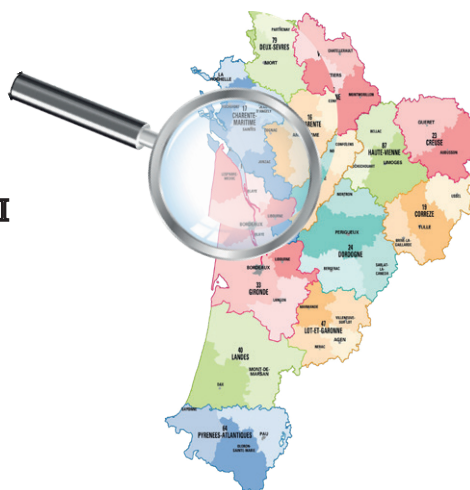


Union Européenne



RÉGION
Nouvelle-Aquitaine

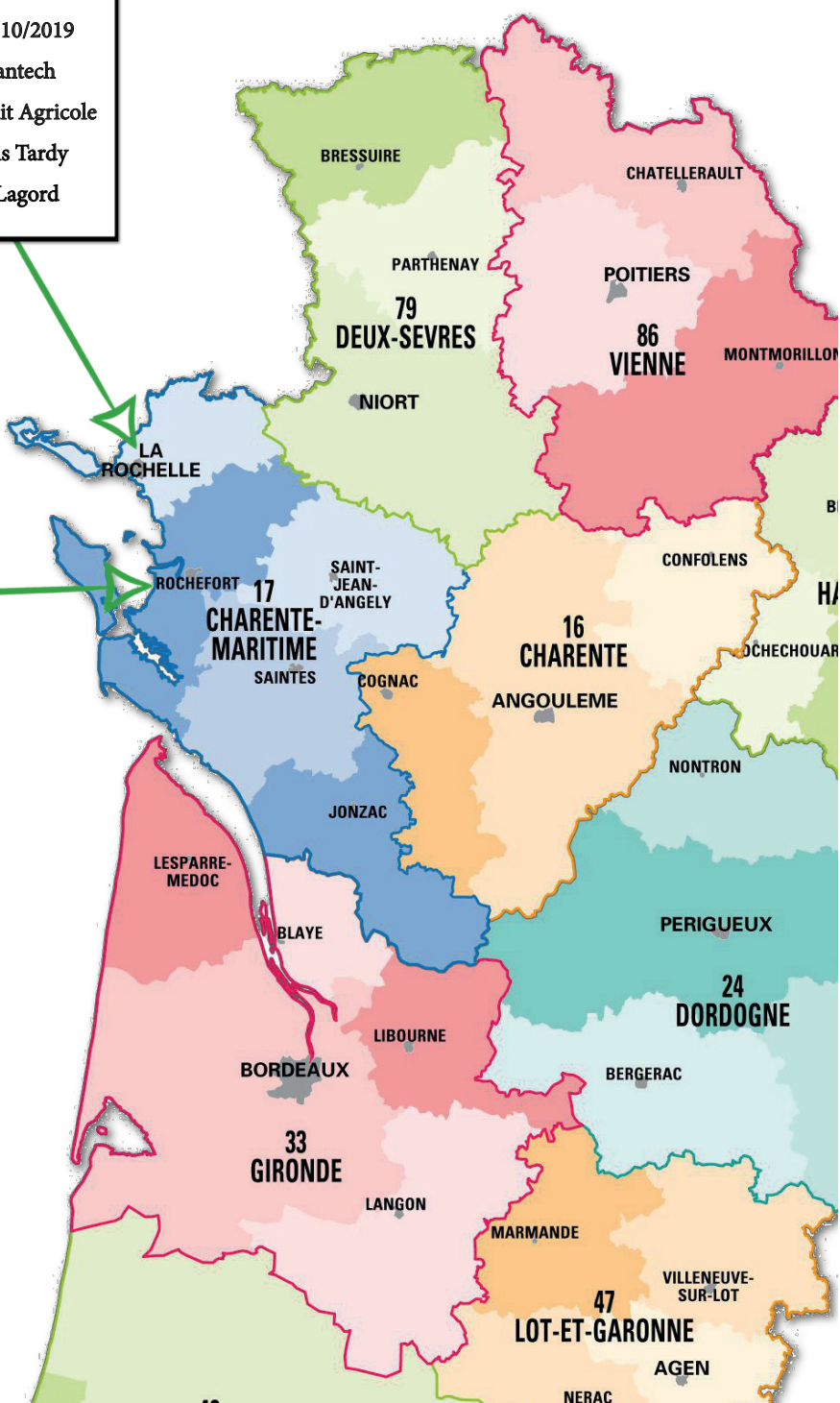
L'EUROPE EN RÉGION



RÉUNIONS TECHNIQUES ET COMITÉ DE SUIVI

Comité de suivi
Jeudi 17/10/2019
Site Atlantech
Siège Crédit Agricole
Rue Louis Tardy
17 140 Lagord

Réunions techniques
Mercredi 16/10/2019
Palais des congrès
73 rue Toufaire
17 300 Rochefort





Union Européenne



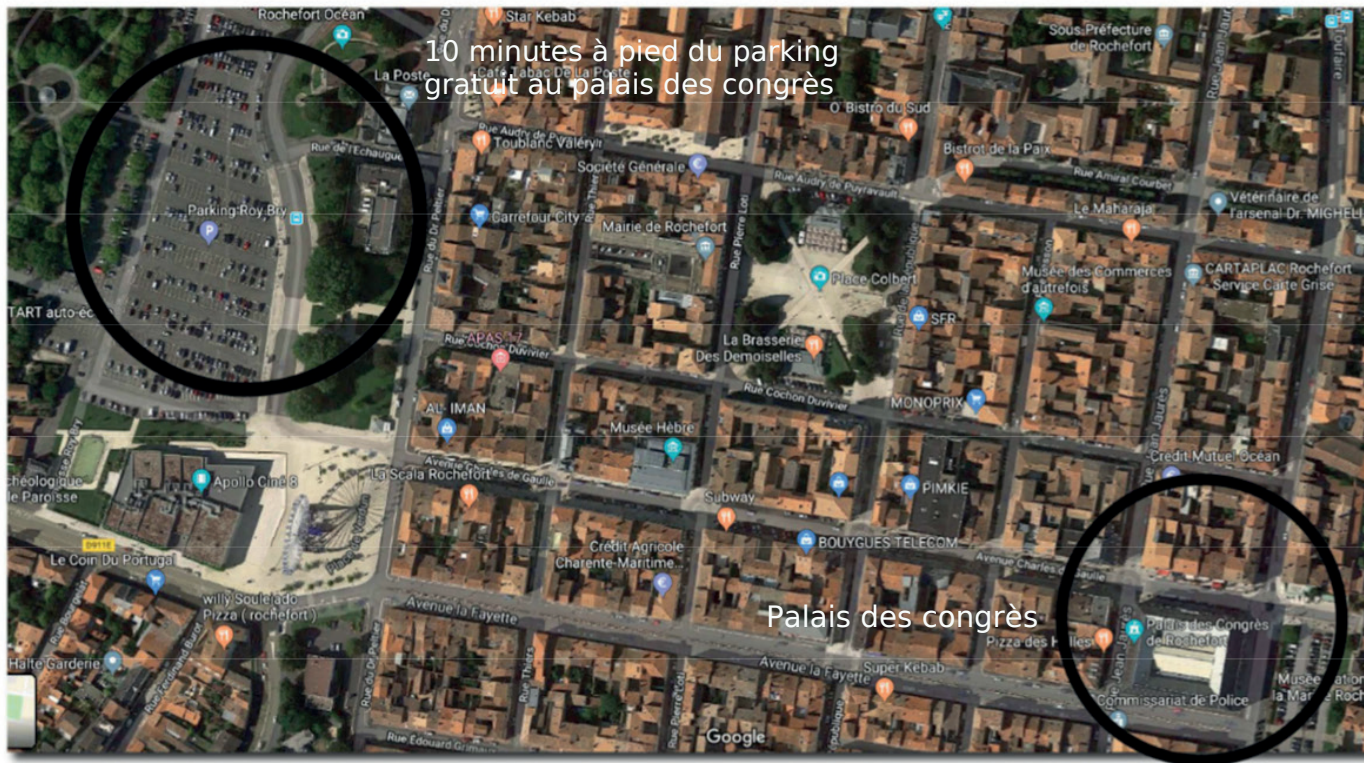
RÉGION Nouvelle-Aquitaine

PLAN DE SITUATION - RÉUNIONS TECHNIQUES

Palais des congrès, 73 rue Toufaire 17 300 Rochefort

Parking Roy Bry: avenue du 3ème Régiment d'Infanterie Coloniale, 17133 Rochefort

L'EUROPE EN RÉGION



Point de départ : Gare de Rochefort, 17300 Rochefort
Point d'arrivée : Palais des Congrès de Rochefort, 73

20 min (1,6 km)
via Avenue Thomas Wilson et Rue Toufaire
Principalement plat

- ↑ Prendre la direction ouest sur Place Françoise Dorleac vers Boulevard Aristide Briand
35 m
- ↶ Tourner à gauche pour rester sur Place Françoise Dorleac
34 m
- 📍 Au rond-point, prendre la 3e sortie sur Avenue Thomas Wilson
450 m
- 📍 Au rond-point, prendre la 3e sortie sur Rue Michel Bégon
300 m
- 📍 Au rond-point, prendre la 2e sortie sur Place Cochon Dupuy
59 m
- ↶ Tourner légèrement à gauche pour rester sur Place Cochon Dupuy
12 m
- ↷ Prendre à droite sur Rue Toufaire
600 m
- ↶ Tourner à gauche pour rester sur Rue Toufaire
21 m
- ↶ Tourner légèrement à gauche pour rester sur Rue Toufaire

📍 Votre destination se trouvera sur la droite.



europa-en-nouvelle-aquitaine.eu



La Nouvelle-Aquitaine et l'Europe agissent ensemble pour votre avenir



Union Européenne



RÉGION
Nouvelle-Aquitaine

PLAN DE SITUATION - COMITÉ DE SUIVI

Siège Crédit Agricole, Rue Louis Tardy 17 140 Lagord

L'EUROPE EN RÉGION



En venant en bus de la gare
ou du centre-ville :

Bus « ILLICO » en direction de : **Lagord - P+R les Greffières.**
Arrêt : **Zone d'activités.** Prendre la rue Hennebique (cf image ci-dessus)
Fréquence : toutes les 10 mn

Attention l'arrêt de la **gare** n'est pas tout à fait à la sortie (2 mn à pied) : En sortant de la gare, prendre la rue d'en face (avenue Général de Gaulle) puis tournez à gauche au 1^{er} rond-point, l'arrêt est juste là :



Information ligne Illico : <https://velo.agglo-larochelle.fr/bus/lignes-horaires/-/horaires-bus/ligne/periode-scolaire/15895>

Information et horaire pour se rendre d'un point à un autre : <http://commentiv.poitou-charentes.fr/>

europe-en-nouvelle-aquitaine.eu



La Nouvelle-Aquitaine et l'Europe agissent ensemble pour votre avenir